









VIA-FERRATA DU THAURAC

 TRAJET	20 mins depuis Ganges, 50 mins depuis Montpellier, 40 mins depuis Anduze
 APPROCHE	15 min de descente
 DÉNIVELLÉ	- 80 mètres

 DISTANCE	300 mètres
 DURÉE	2h30 d'activité
 RETOUR	20 min de sentier et route

TARIFS

INDIVIDUELS
35 €

GROUPES
30 €

COLLECTIVITÉS
27 €

DESCRIPTION

La Via-Ferrata du Thaurac est un parcours magnifique et varié qui arpente les falaises du Thaurac et surplombe l'Hérault en contemplant le Pic Saint-Loup et le Mont Aigoual. Nous vous proposons à la demi-journée le premier tronçon composé de la traversée de la grotte Waller au dessus d'une imposante salle souterraine, et la sortie par un rappel en fil d'araignée de 15m, puis l'ascension des deux cheminées verticales, la réalisation d'un court rappel et la section aérienne de la tyrolienne.

Selon la vitesse de progression du groupe, le retour se fera possiblement par l'impasse de la Baume et la cengle de Joseph, derrière la Tour du Thaurac.

POINTS FORTS

- Nombreuses variantes et échappatoires
- Passages tour à tour aériens et souterrains
- Possibilité en soirée au coucher de soleil
- Tyrolienne de 35m de long et de 25m de haut, plusieurs escalades et rappels de corde

DÉROULEMENT DE LA JOURNÉE

Le RDV, à confirmer avec le moniteur, est fixé directement sur le parking de la Grotte des Demoiselles à Saint Bauzille de Putois, généralement à 9h30 le matin ou 14h00 l'après midi. Pendant l'été avec les fortes chaleurs, nous pouvons également la proposer en coucher de soleil, à 19h00.

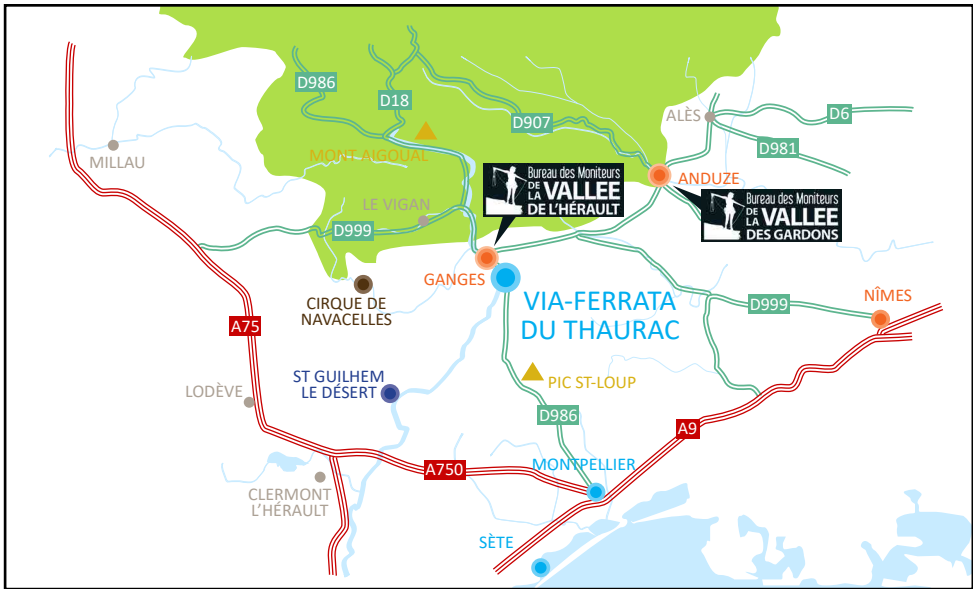
Le parking n'étant pas surveillé, attention de ne rien laisser d'apparent sur les sièges.

Une fois sur le parking, nous préparons les sacs à dos, le matériel et empruntons le sentier qui nous conduit en 15 minutes de descente au début de l'itinéraire.

L'activité dure en moyenne 2h30 à 3h00 et notre retour se fait en 15 à 25 minutes selon l'itinéraire choisi.



VIA-FERRATA DU THAURAC



INFORMATIONS ROUTIÈRES

Depuis Ganges (20 mins), prendre direction de Montpellier. A St Bauzille de Putois, quitter la route et prendre à gauche direction Grotte des Demoiselles.

La route monte sur 2,5 km et atteint le parking des Grottes des Demoiselles.

Le RDV est fixé sur le parking au niveau du panneau d'information touristique.

La dernière section jusqu'à la grotte étant en sens unique, la descente se fait en poursuivant la route et non en revenant sur ses pas.

Depuis Montpellier (50 mins), prendre la route de Ganges jusqu'à Saint-Bauzille-de-Putois.

Depuis Anduze (40 mins), suivre Durfort, Saint-Hippolyte-du-Fort, Montoulieu et Saint-Bauzille-de-Putois.



Parking :
 43°54'26.3''N 3°44'38.9''E
 43.907306, 3.744145

[cliquez ici pour afficher la localisation sur Google maps](#)

IL EST CONSEILLÉ D'APPORTER

- Petit sac à dos
- 1L d'eau par personne
- Encas sucré
- Chaussures fermées types baskets
- Au besoin, lunettes de soleil,
- Crème solaire,
- Coupe-vent

LE BUREAU DES MONITEURS FOURNIT :

- Casques
- Baudriers
- Longes de via-ferrata
- Descendeurs
- Cordes
- Lampes frontale